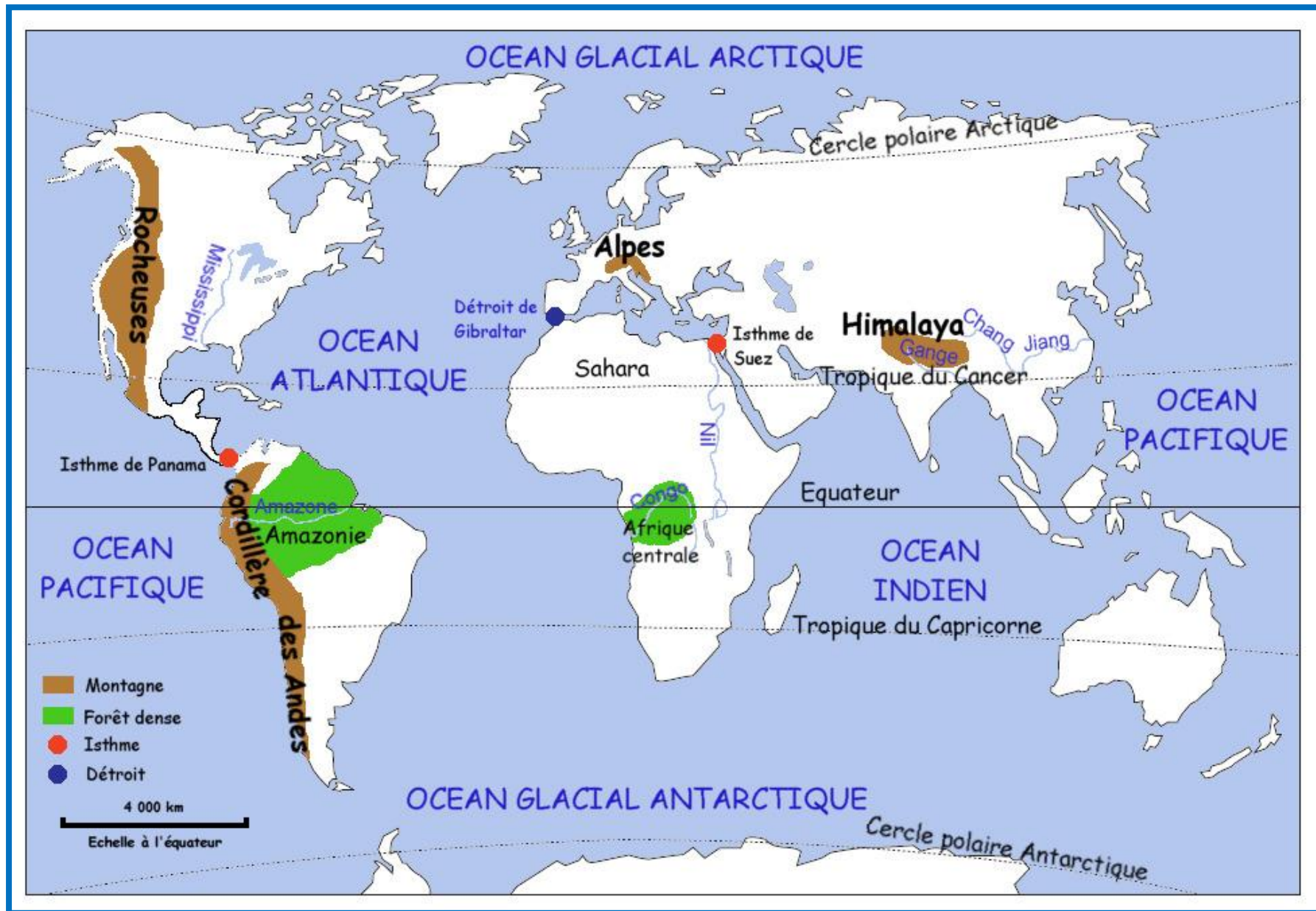
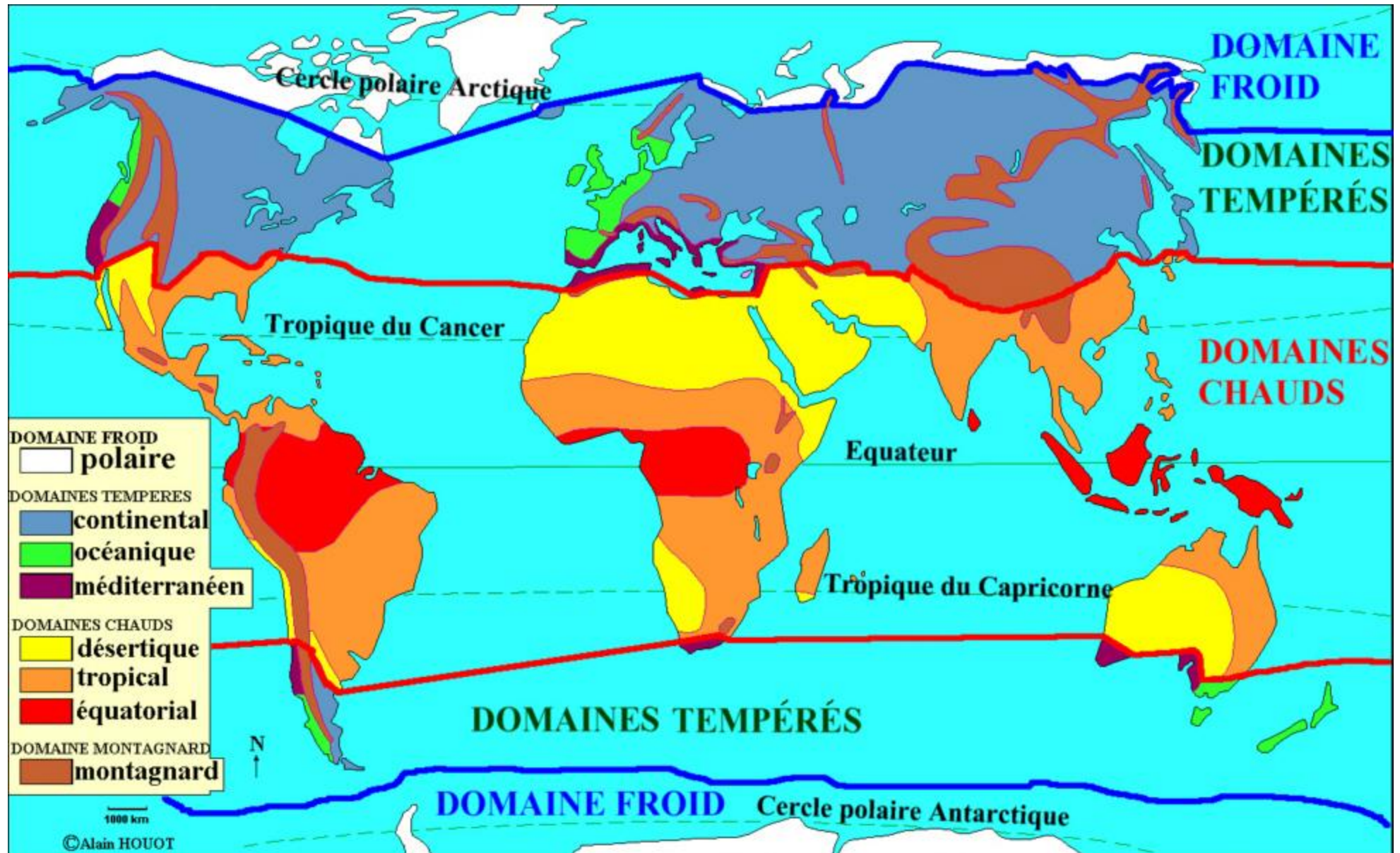


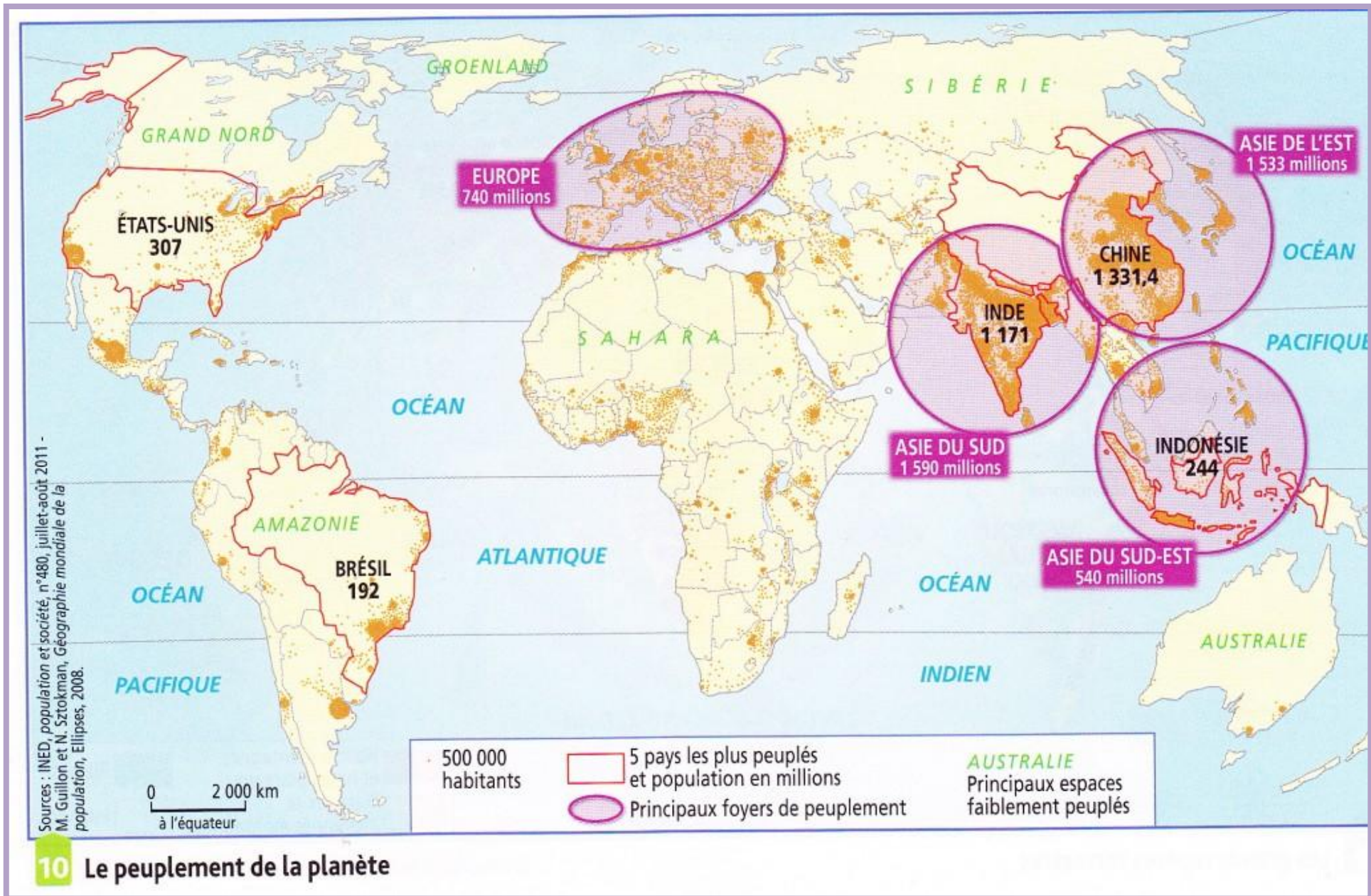
CARTE 1 : Les continents et les océans, les grands fleuves, les grands traits du relief



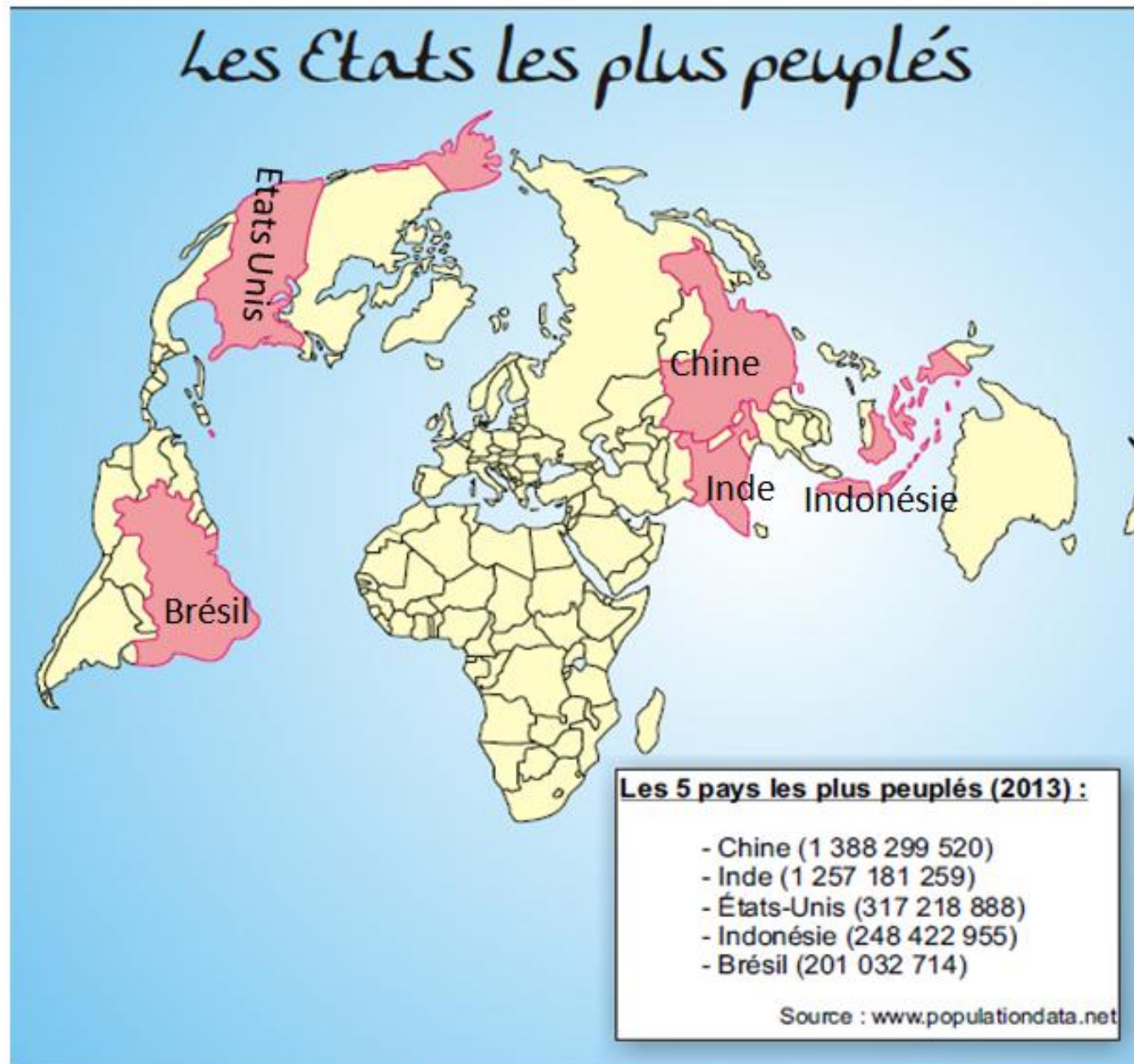
CARTE 2 : les principales zones climatiques de la planète ;



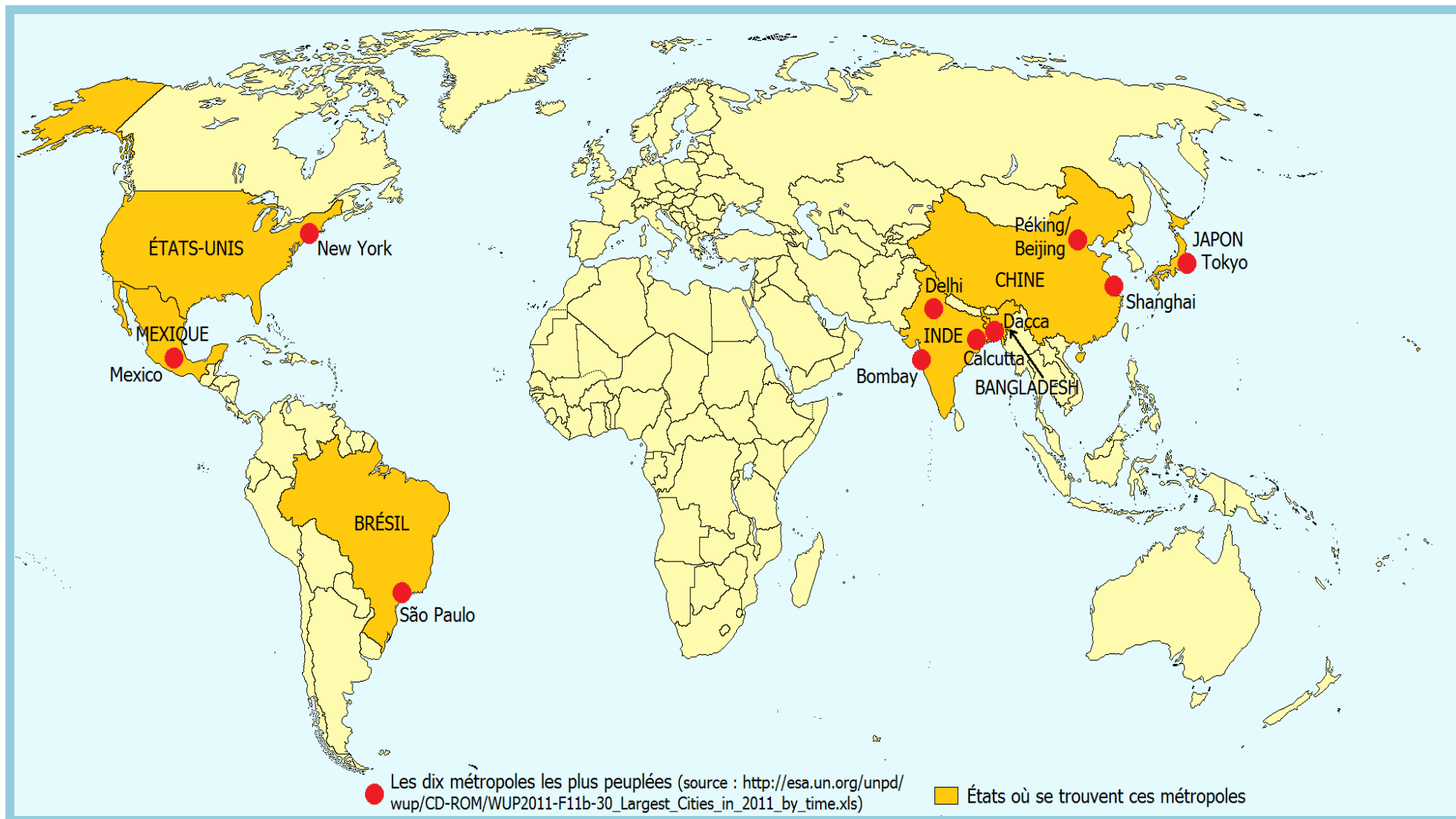
Carte 3 : les principaux foyers de peuplement et les espaces faiblement peuplés de la planète



CARTE 4 : les cinq États les plus peuplés du monde



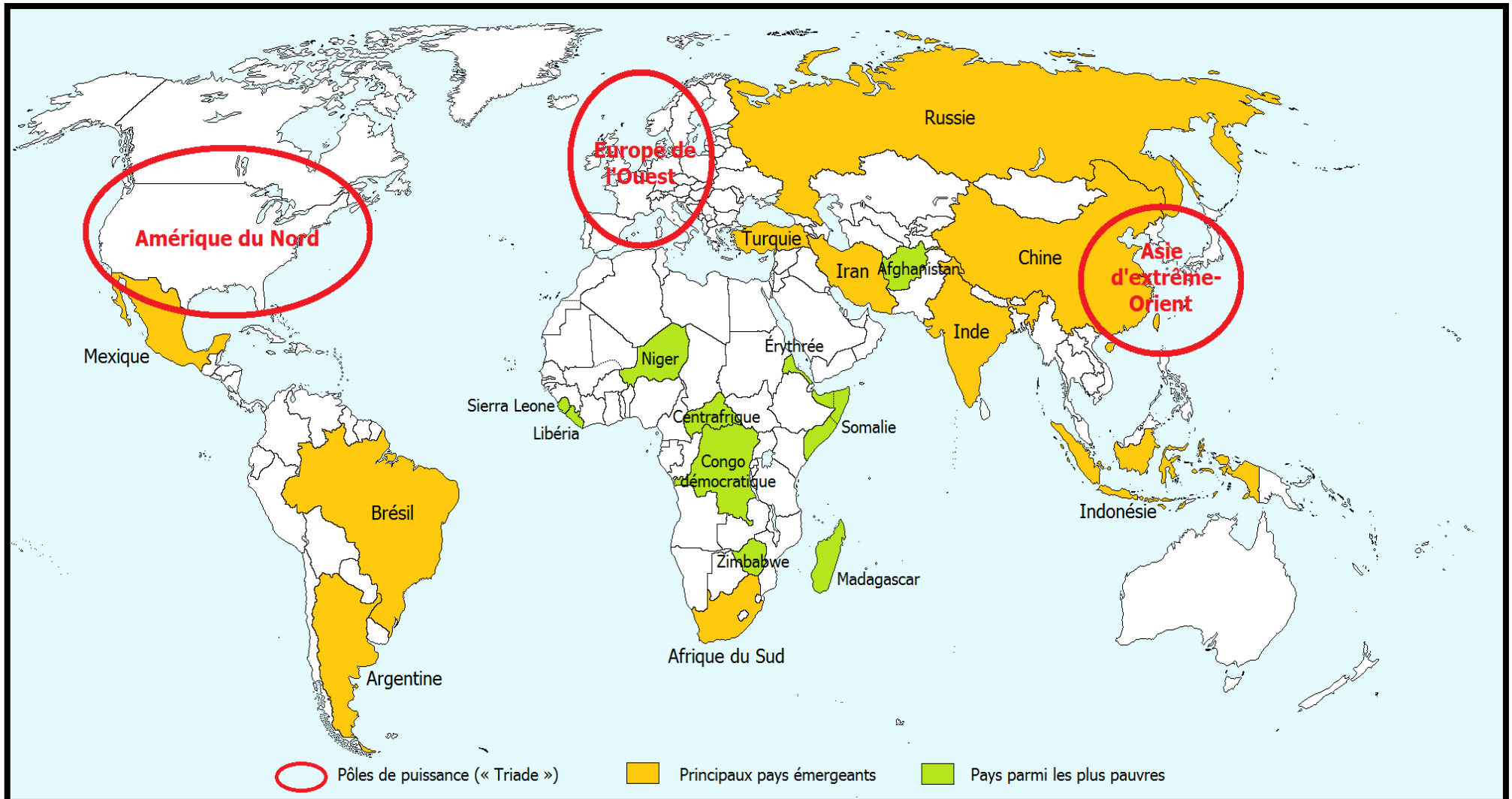
CARTE 5 - les dix métropoles mondiales les plus peuplées et les pays où elles se situent :



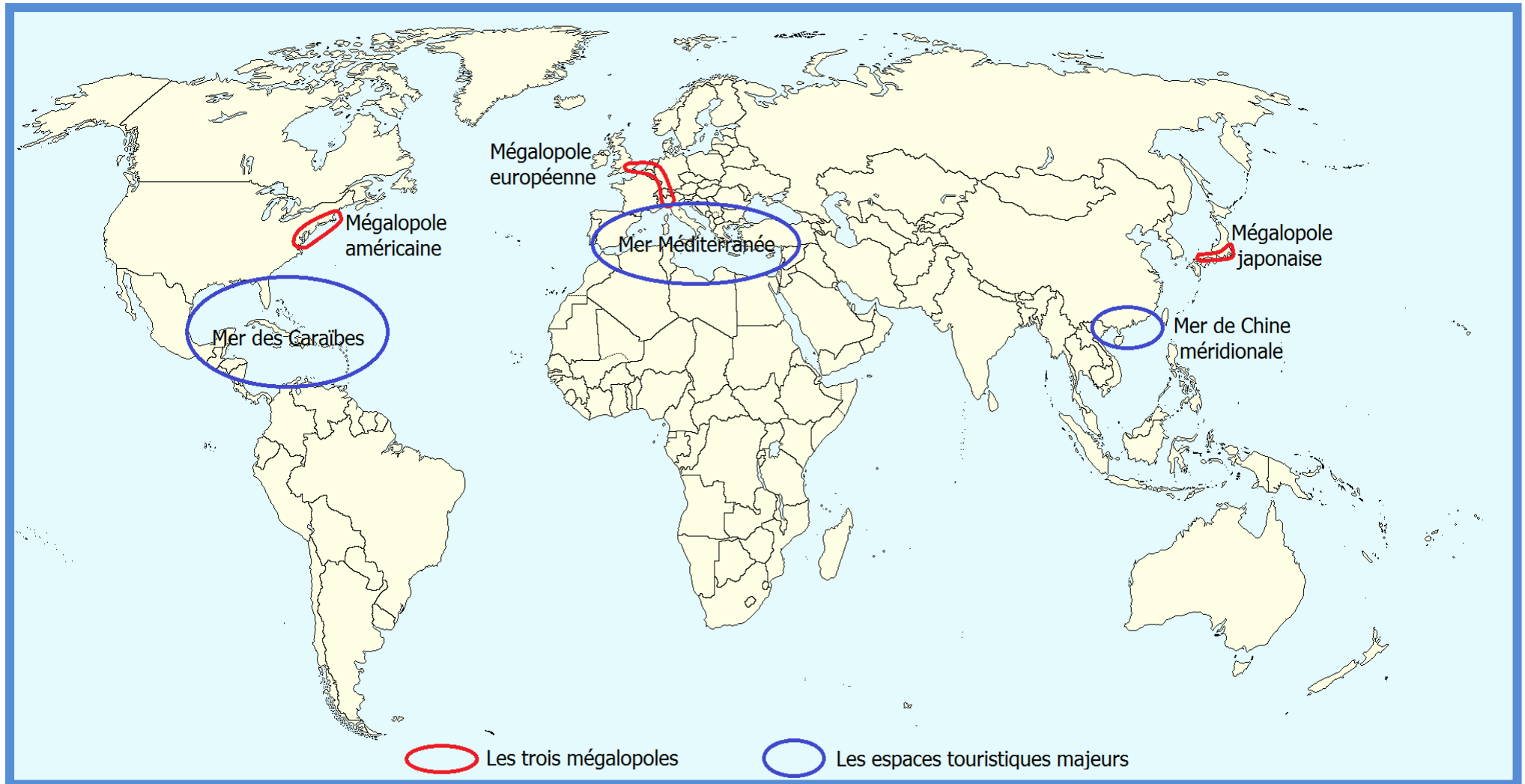
CARTE 6 Trois pays parmi les plus pauvres du monde (Madagascar, Congo, Somalie, ...)

Trois grands pays émergents (Mexique, Brésil, Afrique du Sud, ...)

Les trois principaux pôles de puissance mondiaux ; Amérique du Nord, Europe, Asie de l'est
(À savoir Chine - Japon - Corée du Sud)



CARTE 7 : - deux espaces touristiques majeurs dans le monde ;
- les mégapoles (Nord-Est des États-Unis, Japon, Europe) ;



CARTE 8 - deux grandes aires de départ et deux grandes aires d'arrivée des migrants dans le monde;

