

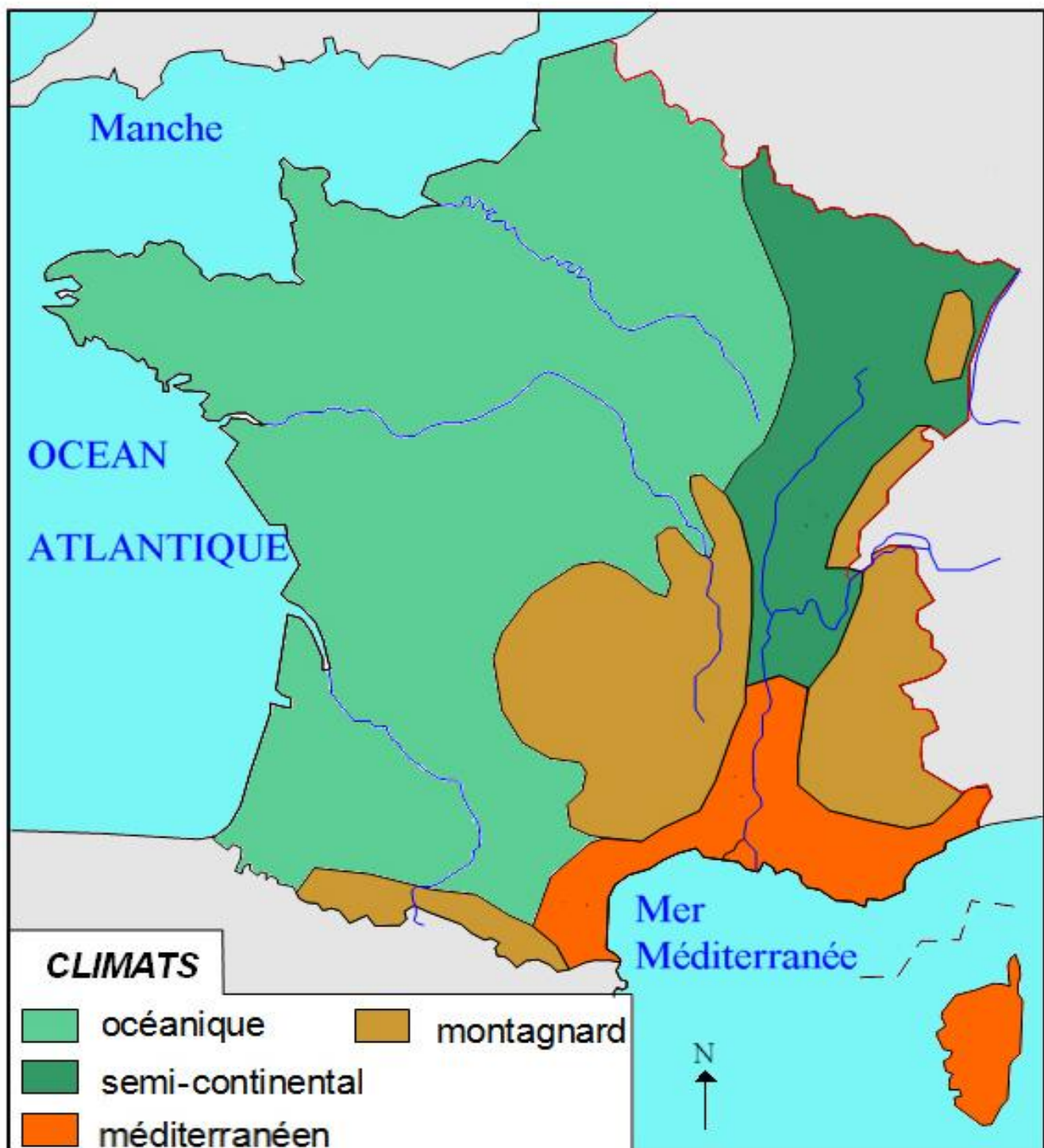
LA FRANCE

**Carte 1 : Les montagnes (Alpes, Pyrénées, Massif central, Vosges, Jura),
Les grands fleuves (Rhône, Loire, Garonne, Seine, Rhin),
Les façades maritimes (Manche - Atlantique - méditerranéenne)**

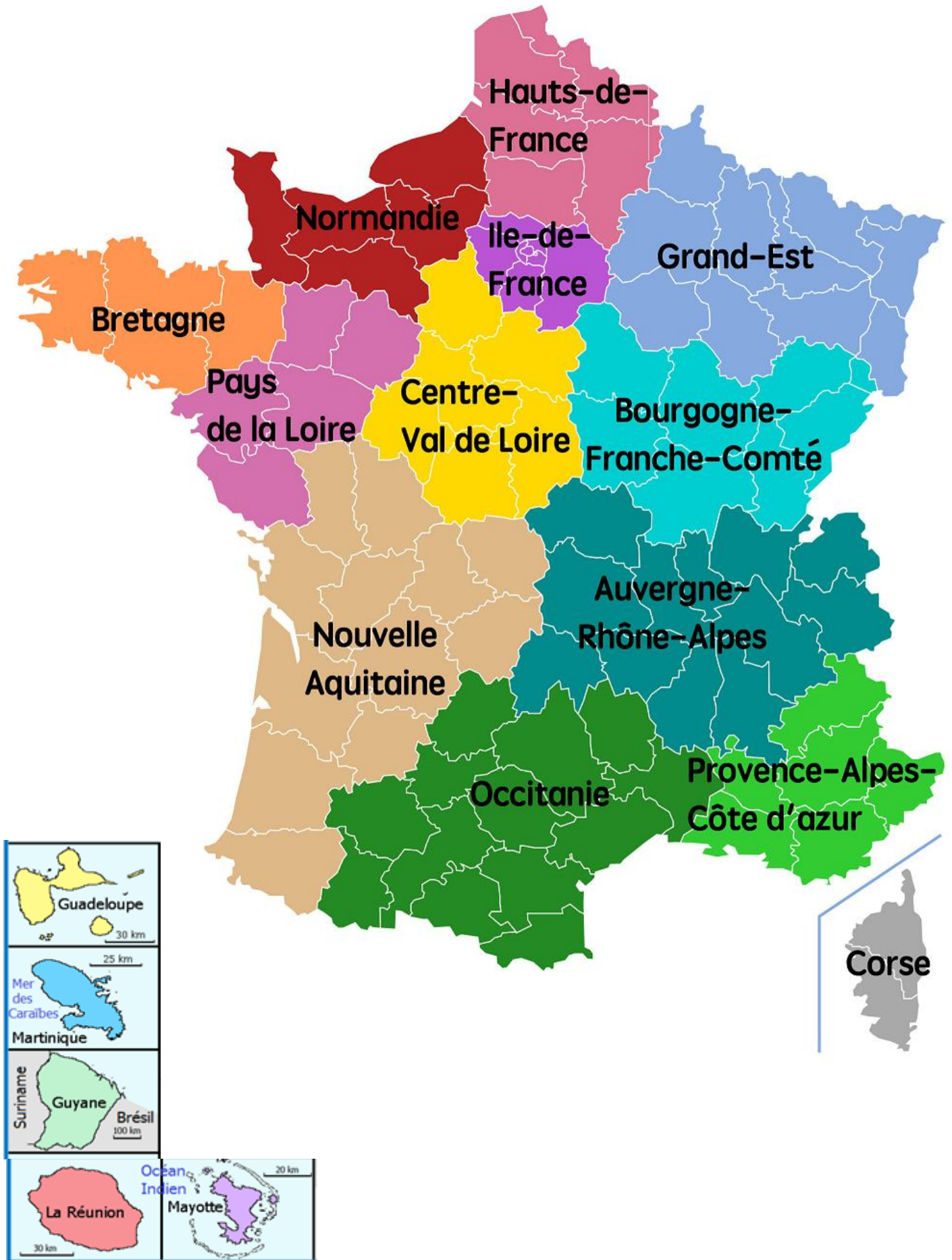


Carte 2 : Les domaines bioclimatiques (océanique, continental et méditerranéen)

Les climats en France

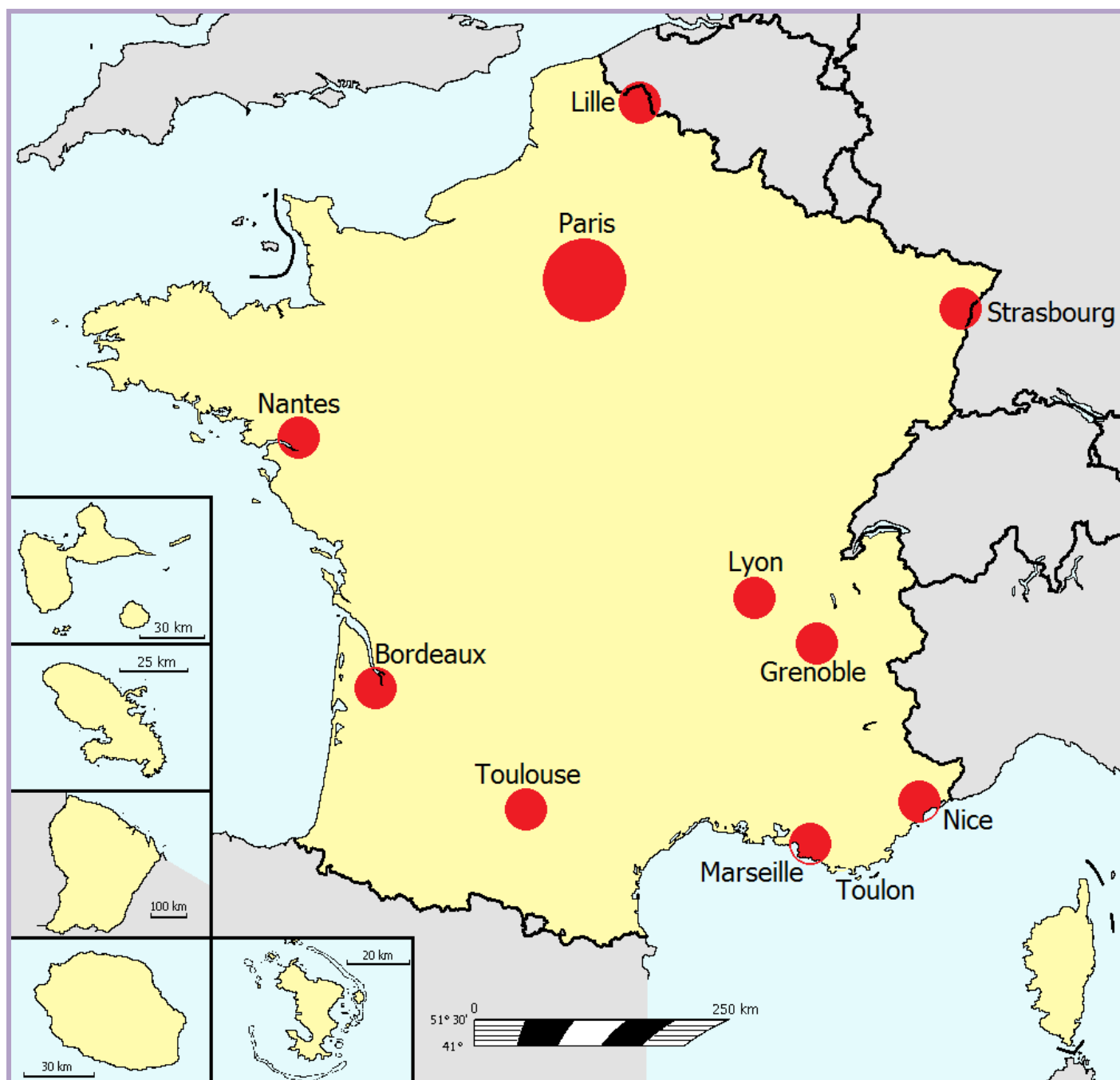


Carte 3 : Les Régions françaises



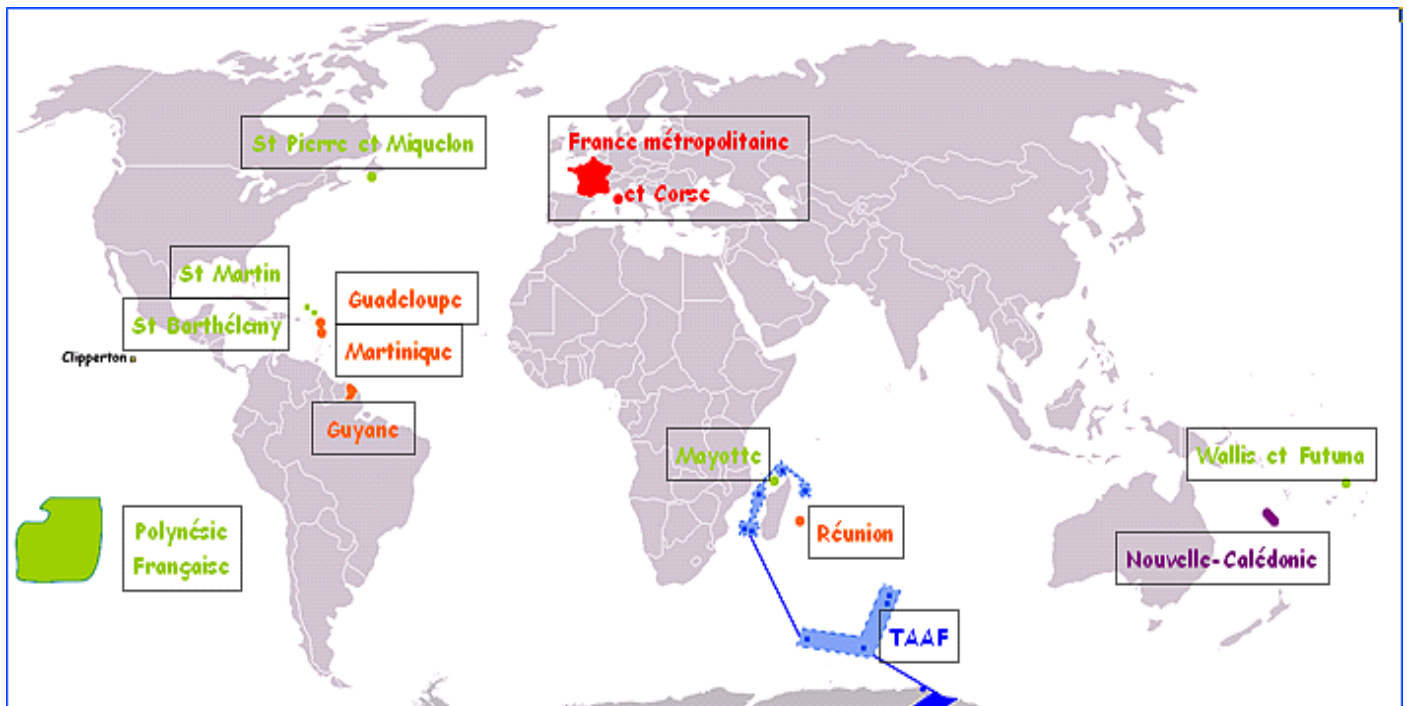
Carte 4 : Les dix premières aires urbaines du territoire français

(Paris, Lyon, Marseille, Toulouse, Lille, Bordeaux, Nice, Nantes, Strasbourg, Grenoble)



Carte 5 : Le territoire de la France (métropolitain et ultramarin)

Il s'agit de savoir situer la France et les principaux DROM-COM (Guadeloupe - Martinique - Réunion - Mayotte - Nouvelle Calédonie - Polynésie française) sur une carte du monde ;



Carte 6 : Les principaux espaces de la francophonie

(Parmi Québec - France - Belgique - Suisse - Afrique du Nord et de l'Ouest);

La francophonie dans le monde

