

Etude de cas : LAGOS

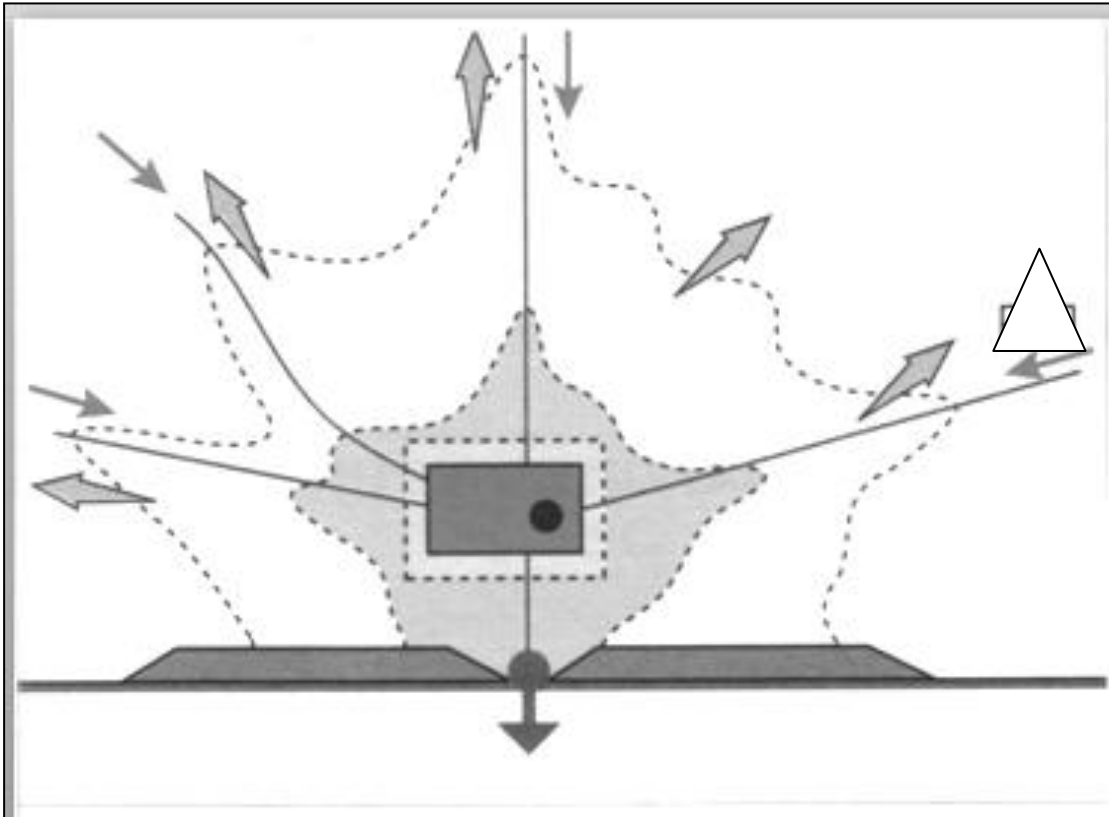
Je réalise le schéma d'un espace géographique :

Ainsi, je comprends de manière visuelle et simplifiée comment s'organise cet espace

1. Je reprends les documents avec les grands types d'espace de Lagos



2. J'élabore la légende

3. Je place les différents éléments sur le schéma





I. Un espace urbain différencié


1) les centres



2) les périphéries



3) le littoral



II. Un espace urbain dynamique

— axes de communication

△ aéroport

⇨ extension de la métropole

→ exode rural