

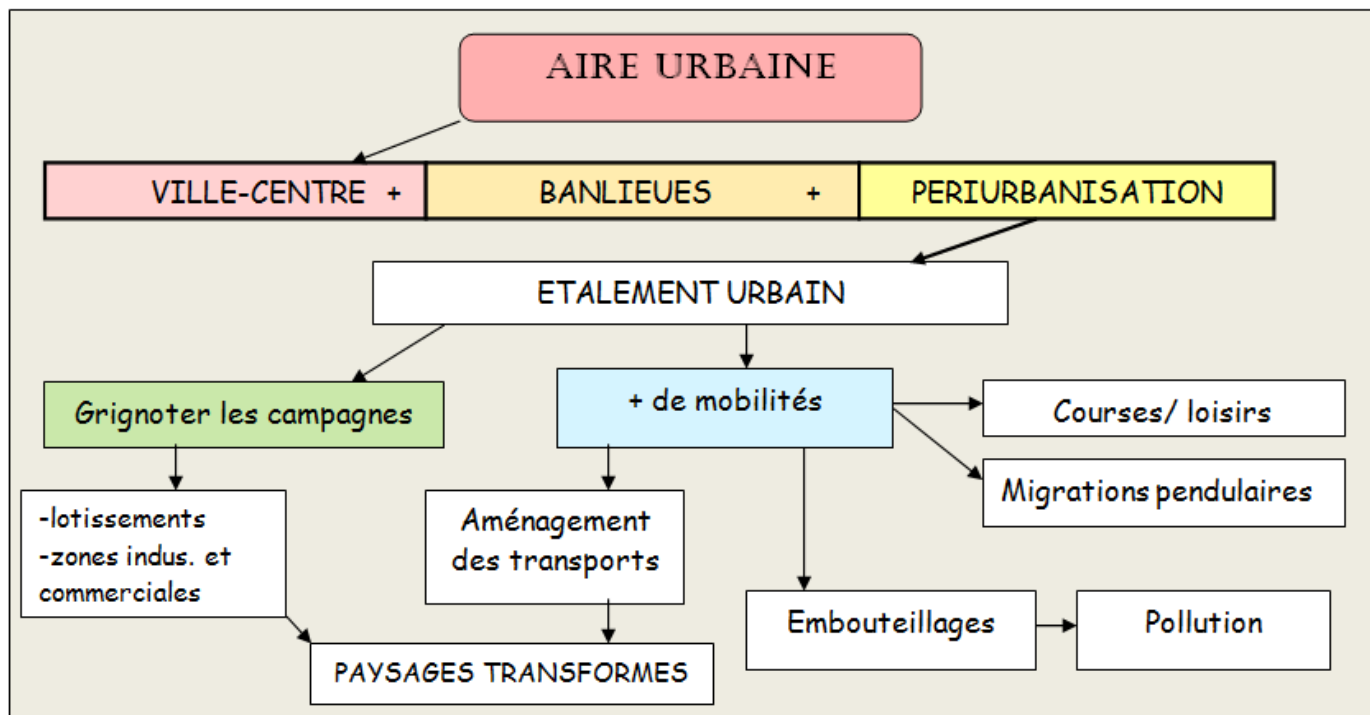
Chap.1. Les aires urbaines dans une France mondialisée

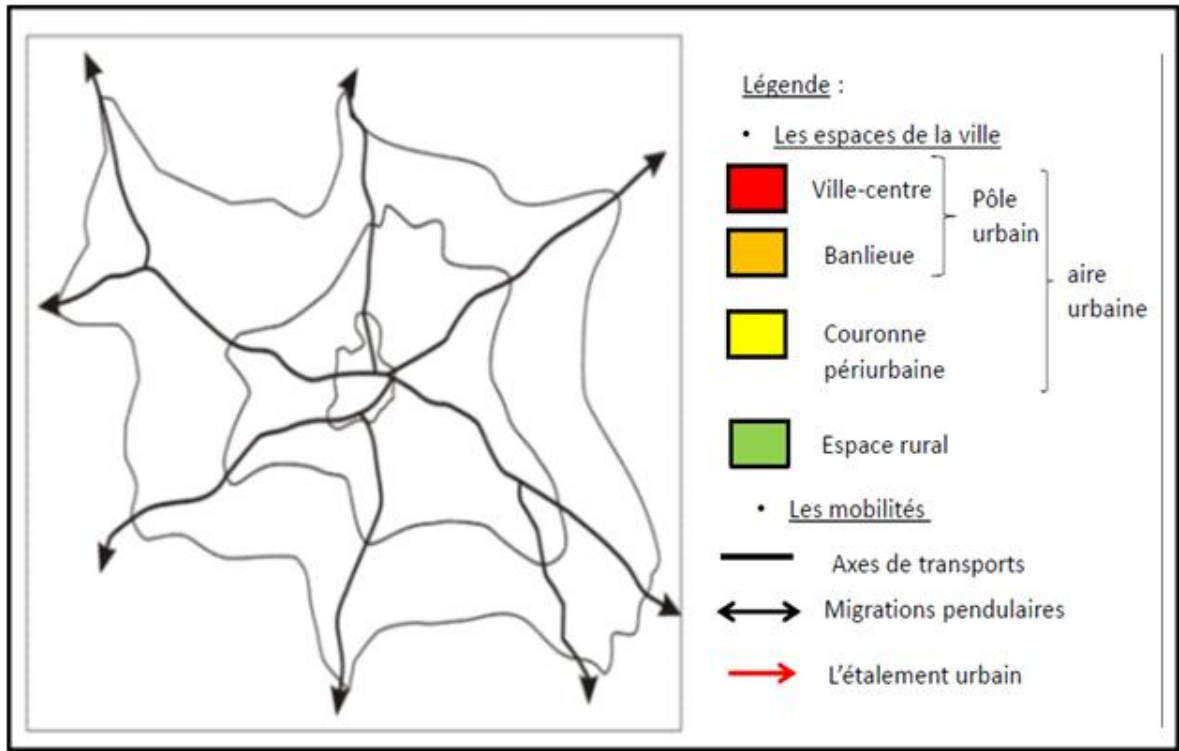
Comment l'étalement des aires urbaines modifie-t-il le territoire et la vie des Français ?

I.L'aire urbaine de Toulon

1) voir fiche ci-contre

2) Définition : Aire urbaine : ensemble de communes, d'un seul tenant constitué par un pôle urbain (comme Toulon) et par des communes dont au moins 40 % de la pop. travaille dans la ville -centre ou dans des communes environnantes.





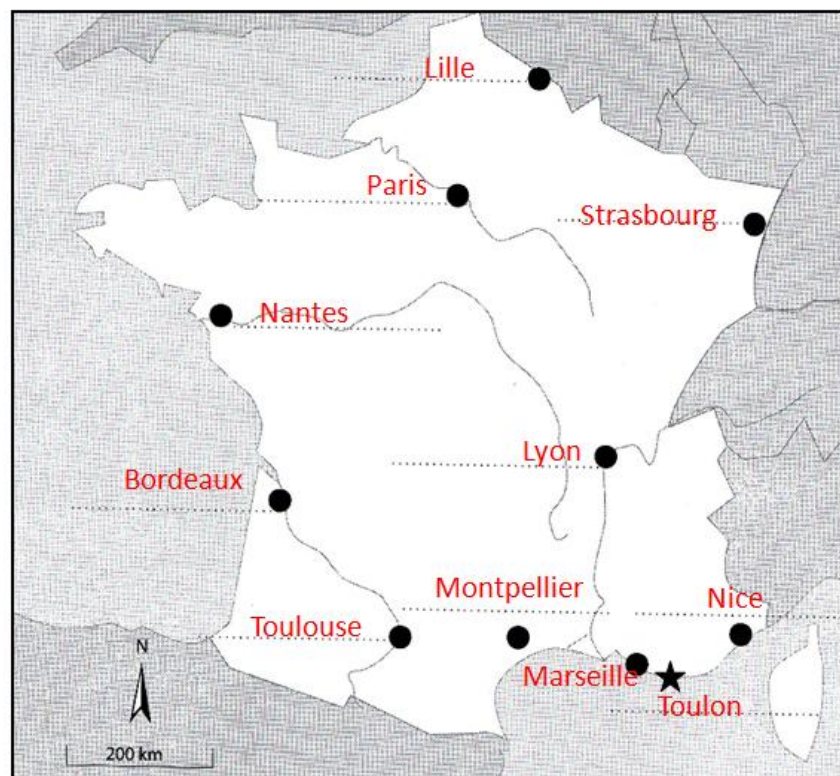
II. La France est fortement marquée par l'urbanisation

1) Avec la métropolisation des activités, l'urbanisation s'accélère en France.

85 % des Français, soit plus de 55 millions d'habitants, vivent dans une aire urbaine.

Ces aires urbaines couvrent 42% du territoire national. Elles sont attractives

Carte des grandes aires urbaines en France



2) Les mobilités

la ville-centre concentre les emplois et les pouvoirs ; les espaces périphériques rassemblent une grande partie de la population. Ces espaces sont donc reliés par des migrations pendulaires

III. Comment la population occupe-t-elle ce territoire urbanisé?

1) La répartition de la population sur le territoire national.

La France compte aujourd'hui environ 65 millions d'habitants (2ème pays le plus peuplé d'Europe) avec une densité d'environ 115hab. /km²
La population française est répartie de manière inégale sur le territoire français (60% de la population occupe 8% du territoire)

2) Une population en mouvement (les dynamiques spatiales).

La répartition de la pop. évolue car il y a des migrations intérieures : on quitte le Nord-Est, anciennes régions industrielles, et le centre de la France pour s'installer dans les **métropoles** et dans les régions du Sud et de l'Ouest. Ces espaces sont attractifs car ils offrent des emplois et un cadre de vie agréable. On parle d'héliotropisme (ensoleillement) et de métropolisation (concentration hommes et activités dans grandes villes).

<http://daniele-corneglio.fr/>