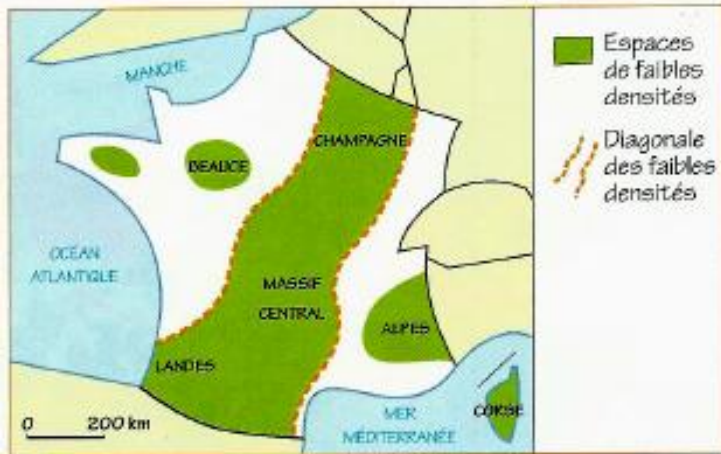


Je pratique différents langages :

Réaliser un croquis des espaces de faibles densités en France

Suivez les 3 étapes:

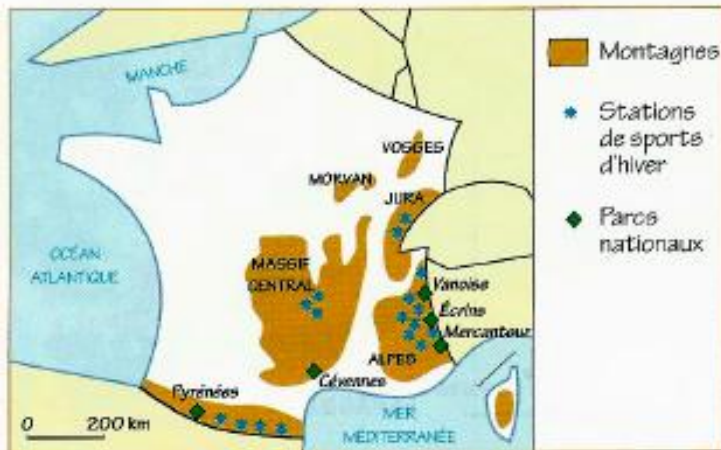


1 La France des faibles densités

Je réalise un croquis

Étape 1 Je prélève des informations

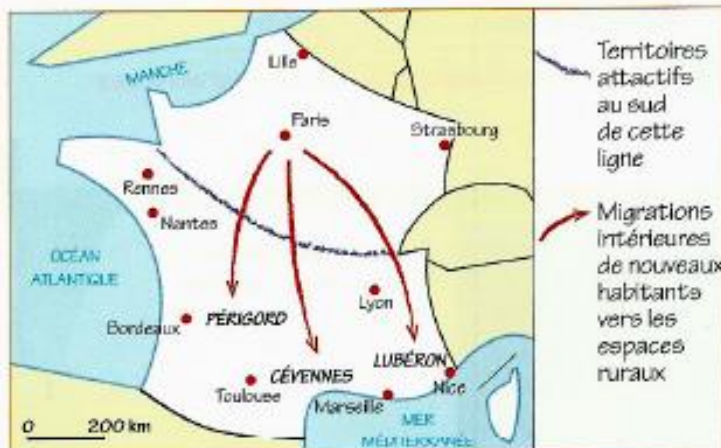
- Doc. 1 | Quels figurés a-t-on utilisé pour représenter les faibles densités ?
- Doc. 2 | Où se situent les stations de sports d'hiver ?
- Doc. 3 | Décrivez et expliquez les migrations intérieures vers les espaces ruraux.



2 Un atout : le tourisme de montagne

Étape 2 J'organise la légende

- Doc. 4 | Trouvez les intitulés manquants de la première partie de la légende et donnez-lui un titre.
- Doc. 4 | Dessinez les figurés manquants de la deuxième partie de la légende et donnez-lui un titre.
- Doc. 4 | Complétez la troisième partie de la légende.



3 Les nouvelles dynamiques des espaces ruraux

Étape 3 Je complète le croquis

- Doc. 4 | Complétez le croquis à l'aide des figurés choisis.
- Doc. 4 | Ajoutez le nom des montagnes, des parcs nationaux et de quelques régions de faible densité.
- Doc. 4 | Donnez un titre au croquis.