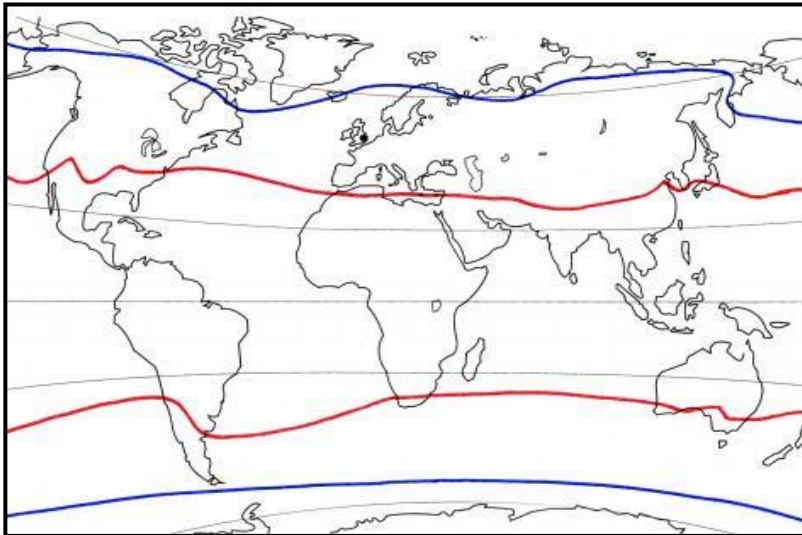


Tu peux lire le chapitre de ton livre.

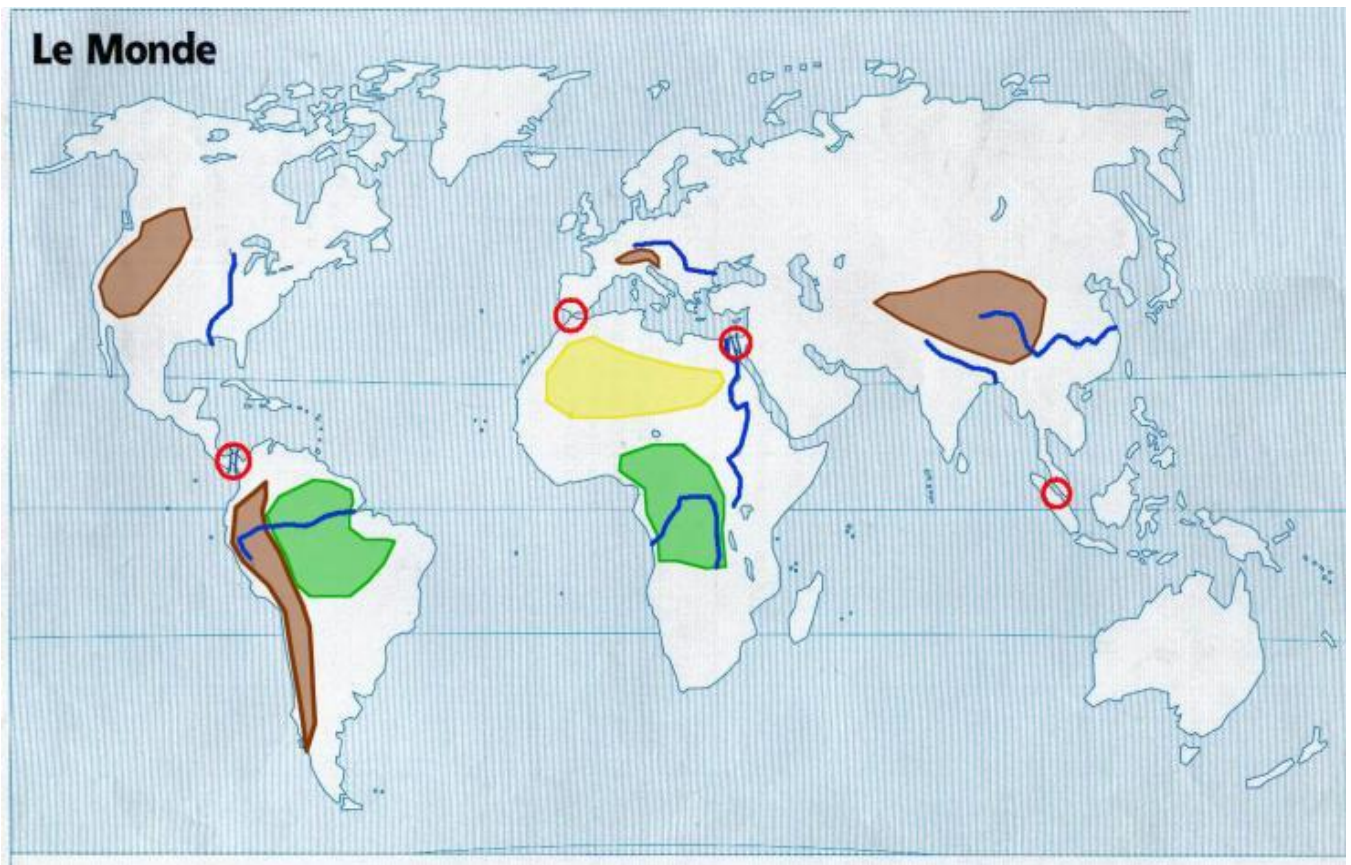
Il n'est pas nécessaire de faire des phrases dans une fiche de révision

Exercice 1 : Vous devez savoir localiser les principales zones climatiques de la planète : colorier la carte des zones climatiques (3 couleurs)/légendez dans le tableau



légende	
<input type="checkbox"/>	
<input type="checkbox"/>	
<input type="checkbox"/>	

Exercice 2 : Vous devez savoir localiser les espaces de fortes contraintes (et les fleuves) : Sur la carte ci-dessus, entraînez vous à replacer les 4 montagnes, les 6 fleuves (même le Yangzi ☺), le Sahara, les grandes forêts (voir correction sur diaporama éventuellement)



Exercice 3 : vous devez reconnaître les trois grandes formes du relief



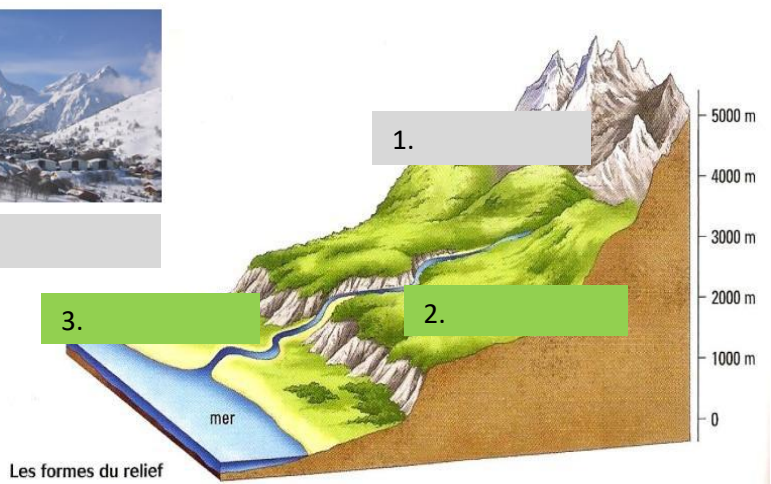
3.

2.

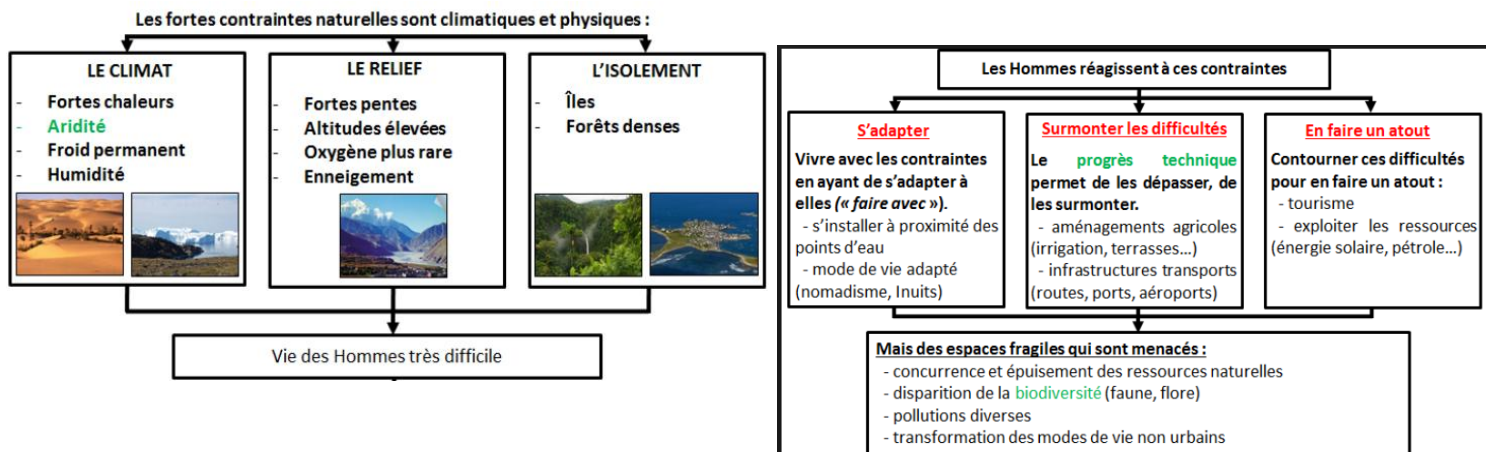
1.

-Ecris dans les cadres (sous les photos et sur le dessin) les formes du relief correspondantes

Revoir les photos du diaporama pour reconnaître les 3 sortes de relief



Rappel :



Exercice 4 : j'ai compris quelles sont les contraintes dans un milieu difficile (montagne) et comment les hommes s'adaptent et transforment ce milieu



1) donne 3 contraintes naturelles de ce milieu :.....

2) Comment les hommes ont-ils transformé les contraintes en atouts ?

Exercice 5 : j'ai compris que transformer un milieu de fortes contraintes peut aussi le menacer et qu'il est donc nécessaire de le protéger :ex de la forêt amazonienne

Donne 2 exemples d'exploitation de la forêt amazonienne qui la met en danger

Pourquoi faut-il la protéger ?